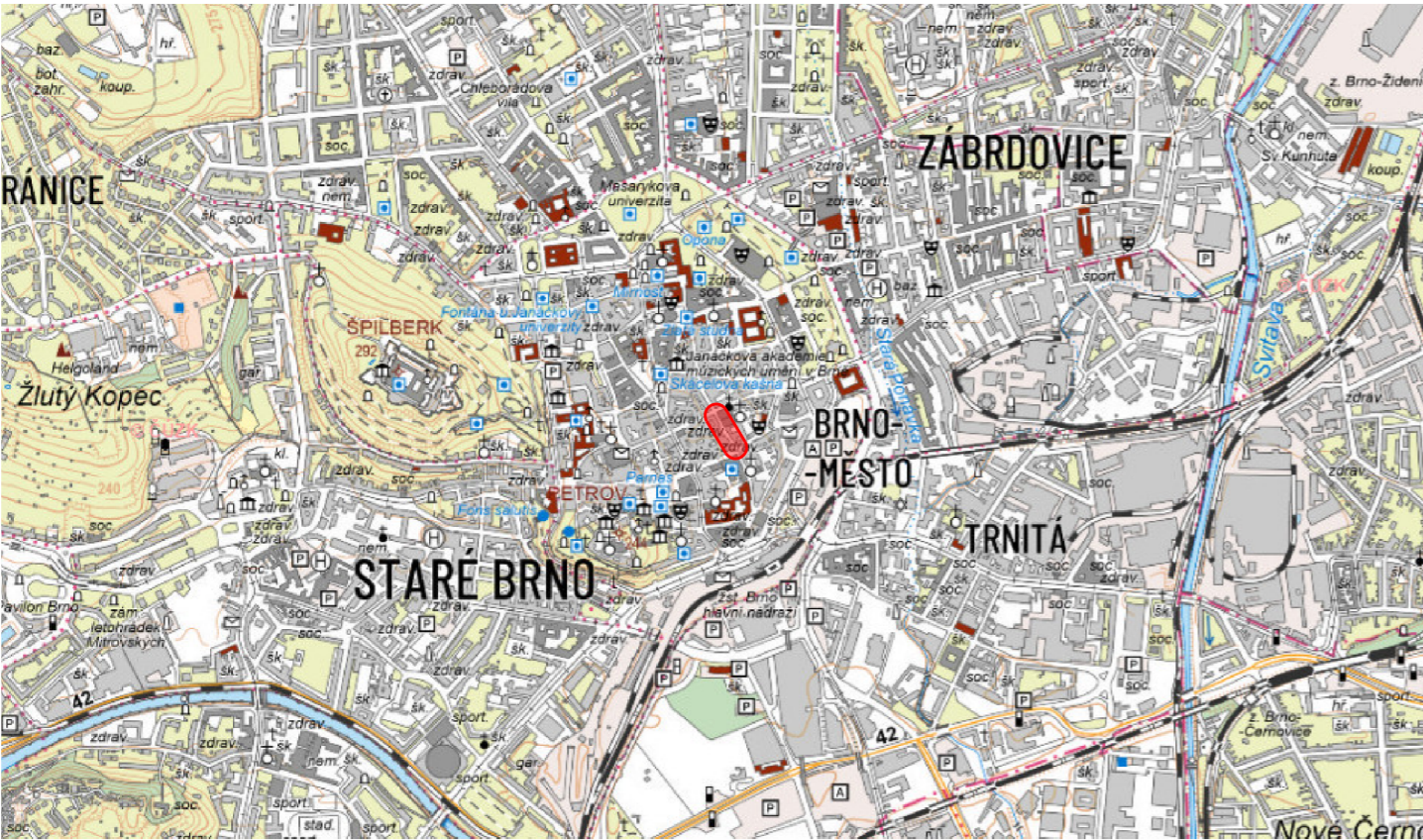


# ULICE MINORITSKÁ - OPRAVA POVRCHU (MK III. TŘÍDY)

## SITUACE ŠIRŠÍCH VZTAHŮ

M 1:20 000/1:2 000

ŠIRŠÍ ÚZEMÍ (M 1:20 000)



ŘEŠENÉ ÚZEMÍ (M 1:2 000)



### LEGENDA

 ZÁJMOMÉ ÚZEMÍ






### POZNÁMKA

ZDROJ: [HTTPS://GEOPORTAL.GOV.CZ](https://geoportal.gov.cz)



OBEČ: BRNO  
MĚSTSKÁ ČÁST: BRNO-STŘED  
KATASTRÁLNÍ ÚZEMÍ: MĚSTO BRNO

C

VEDOUCÍ ÚDI	VEDOUCÍ PROJEKTU	VYPRACOVAL	KONTROLOVAL	 <b>Brněnské komunikace</b> ÚTVAR DOPRAVNÍHO INŽENÝRSTVÍ	
ING. M. PERNICA	ING. P. KNESL	ING. T. HORÁK	ING. A. KELLER		
					
INVESTOR:	STATUTÁRNÍ MĚSTO BRNO			DATUM	ÚNOR 2025
NÁZEV AKCE:	ULICE MINORITSKÁ - OPRAVA POVRCHU			FORMÁT	2x1 A4
				STUPEŇ	PDPS
				MĚŘÍTKO	1:20 000/2 000
				Č. ARCHIVNÍ	970
NÁZEV OBJEKTU:	-			ČÍSLO PARÉ	ČÍSLO VÝKRESU
NÁZEV VÝKRESU:	SITUACE ŠIRŠÍCH VZTAHŮ				C.1



SOUŘ. SYSTÉM: S-JTSK  
VÝŠKOVÝ SYSTÉM: B.p.v.